



**Plan de Prévention des Risques d'inondation du bassin de la Vilaine
en région rennaise, Ille et Illet**

Cartographie des aléas – Zooms cadastraux sur Rennes

Echelle 1/5 000

DOCUMENT DEFINITIF

NOVEMBRE 2007

**Plan de Prévention des Risques d'inondation
du bassin de la Vilaine en région rennaise,
Ille et Illet**

Zooms Rennes - Carte d'assemblage

Préfecture d'Ille et Vilaine



12 rue Laplace
14 000 CAEN



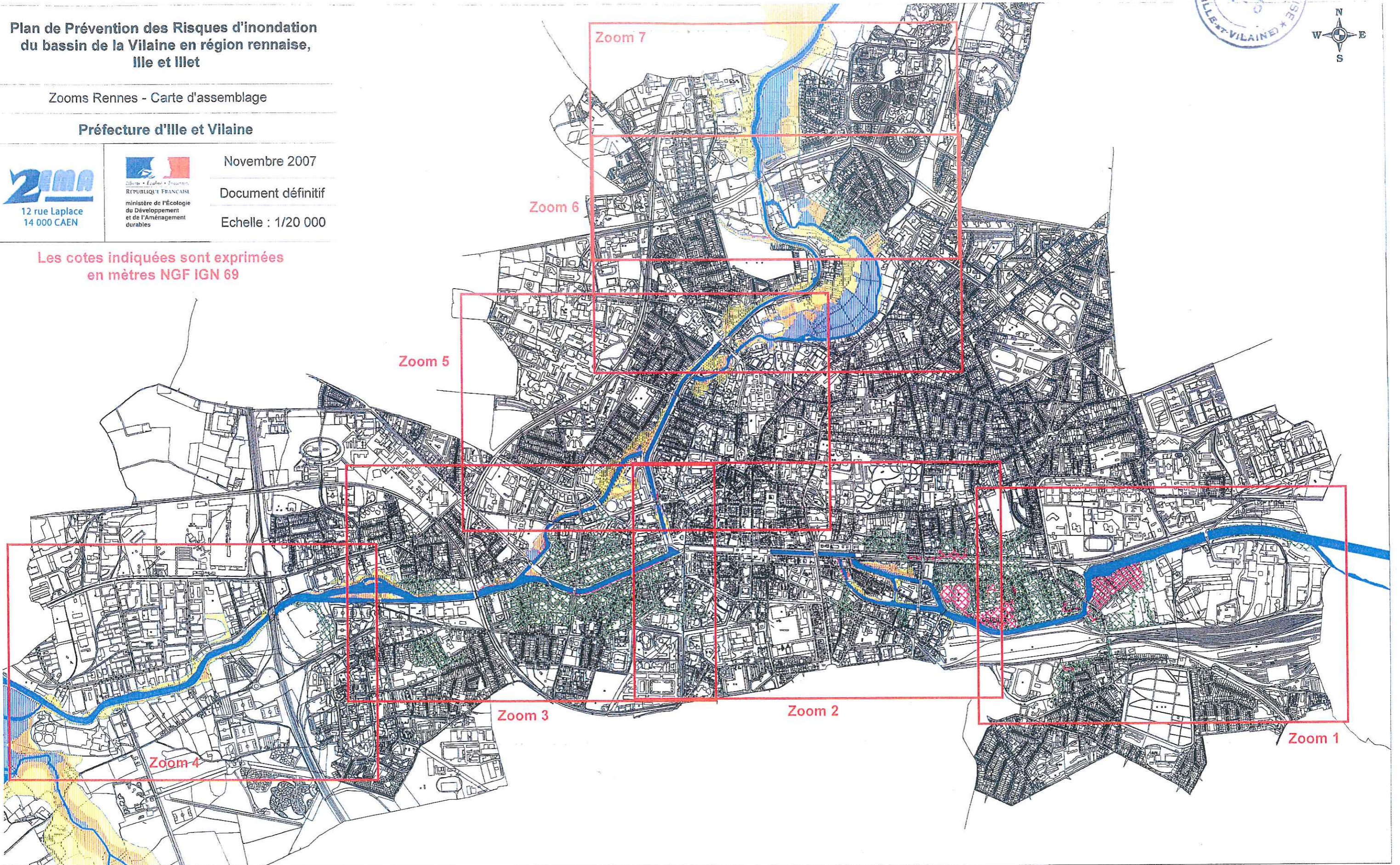
Ille et Vilaine
REPUBLIQUE FRANÇAISE
ministère de l'Écologie
du Développement
et de l'Aménagement
durables

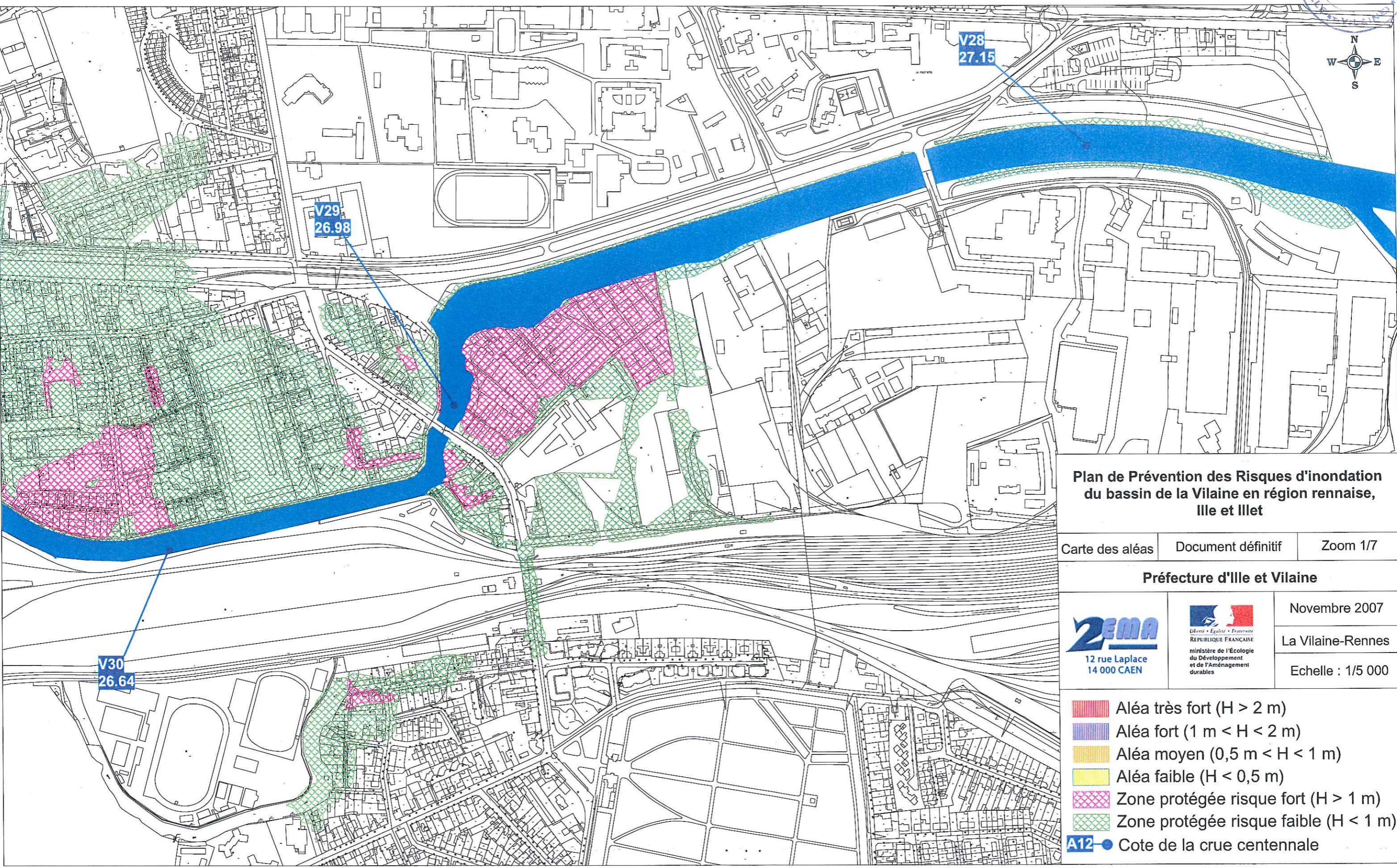
Novembre 2007

Document définitif

Echelle : 1/20 000

Les cotes indiquées sont exprimées
en mètres NGF IGN 69





**Plan de Prévention des Risques d'inondation
du bassin de la Vilaine en région rennaise,
Ille et Illet**

Carte des aléas Document définitif Zoom 1/7

Préfecture d'Ille et Vilaine

ZEMA
12 rue Laplace
14 000 CAEN



Novembre 2007

La Vilaine-Rennes

Echelle : 1/5 000

- Aléa très fort ($H > 2$ m)
- Aléa fort ($1 \text{ m} < H < 2$ m)
- Aléa moyen ($0,5 \text{ m} < H < 1$ m)
- Aléa faible ($H < 0,5$ m)
- Zone protégée risque fort ($H > 1$ m)
- Zone protégée risque faible ($H < 1$ m)
- A12 ● Cote de la crue centennale

**Plan de Prévention des Risques d'inondation
du bassin de la Vilaine en région rennaise,
Ille et Illet**

Carte des aléas Document définitif Zoom 2/7

Préfecture d'Ille et Vilaine



12 rue Laplace
14 000 CAEN










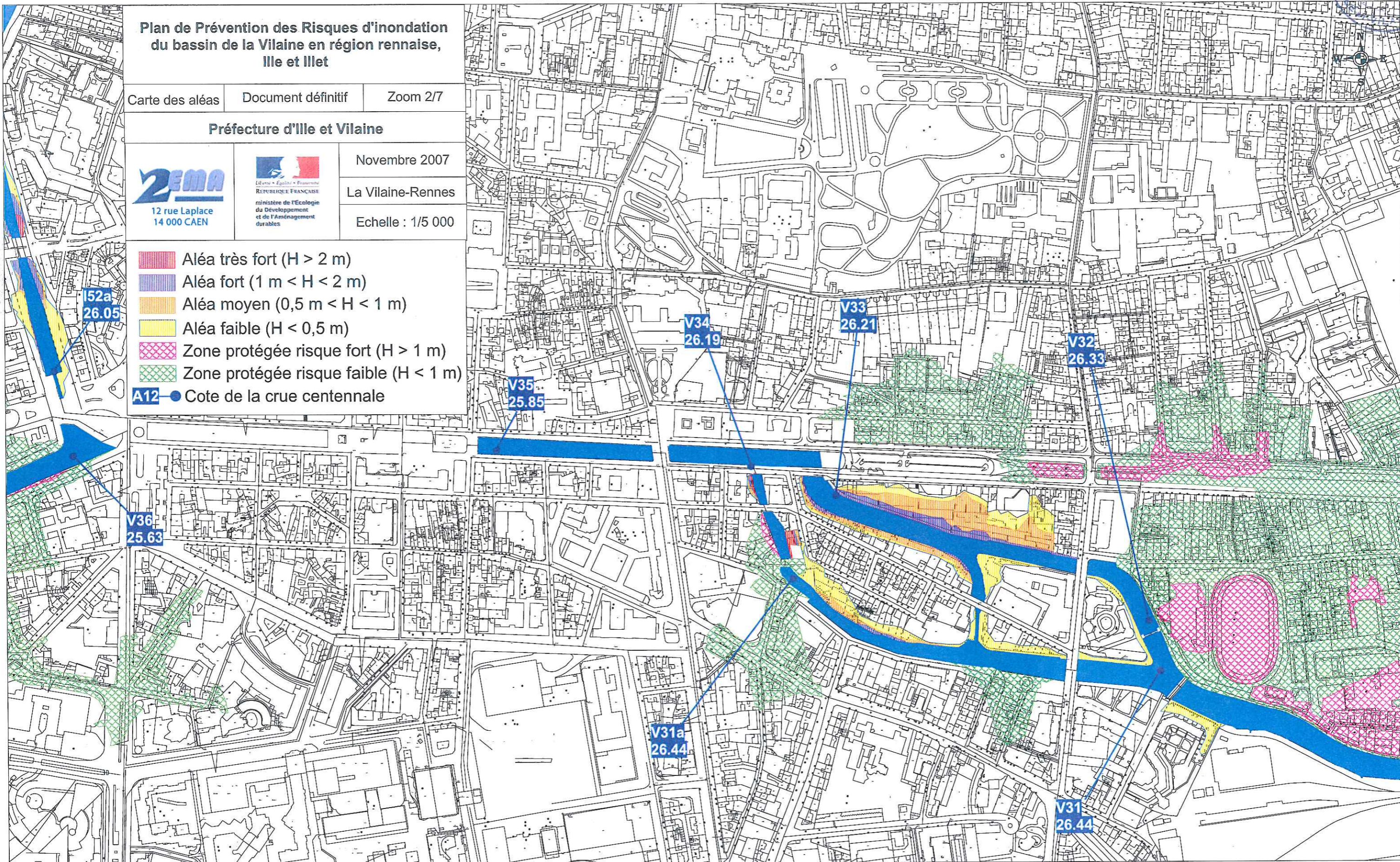
Liberté • Égalité • Fraternité
REPUBLIQUE FRANÇAISE
ministère de l'Écologie
du Développement
et de l'Aménagement
durables

Novembre 2007

La Vilaine-Rennes

Echelle : 1/5 000

-  Aléa très fort ($H > 2$ m)
-  Aléa fort ($1 \text{ m} < H < 2$ m)
-  Aléa moyen ($0,5 \text{ m} < H < 1$ m)
-  Aléa faible ($H < 0,5$ m)
-  Zone protégée risque fort ($H > 1$ m)
-  Zone protégée risque faible ($H < 1$ m)
-  A12 ● Cote de la crue centennale



**Plan de Prévention des Risques d'inondation
 du bassin de la Vilaine en région rennaise,
 Ille et Illet**

Carte des aléas Document définitif Zoom 3/7

Préfecture d'Ille et Vilaine

Novembre 2007



La Vilaine-Rennes

Echelle : 1/5 000

- Aléa très fort ($H > 2 \text{ m}$)
- Aléa fort ($1 \text{ m} < H < 2 \text{ m}$)
- Aléa moyen ($0,5 \text{ m} < H < 1 \text{ m}$)
- Aléa faible ($H < 0,5 \text{ m}$)
- Zone protégée risque fort ($H > 1 \text{ m}$)
- Zone protégée risque faible ($H < 1 \text{ m}$)
- A12** ● Cote de la crue centennale

